







**Asukoht: Salajõe küla, Lääne-Nigula vald, Läänemaa**

M 1:600 (1 cm = 6.0 m)



	Katastriüksuse piir
	Projekteeritav kinnistu veetorustik
	Projekteeritav ühisveevärgi veetorustik
	Olemasolev veetorustik
	Olemasolev kanalisatsioonitorustik
	Kasutusõiguse ala

Kasutusõiguse ala: **721 m<sup>2</sup>**